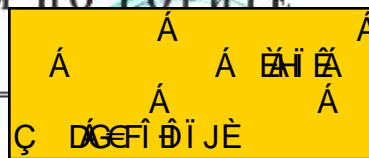
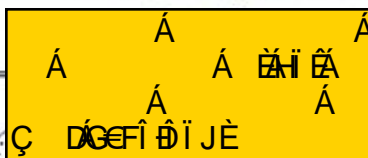




ИЗПЪЛНИТЕЛНА АГЕНЦИЯ ПО ГОРИТЕ



Проверил: .....  
РДГ.....

Одобрявам: .....  
РДГ.....

.....  
(име, фамилия, длъжност)

.....  
(име, фамилия, длъжност)

Дата: ..... год.

Дата: ..... год.

СЪГЛАСУВАМ:.....  
(име, фамилия, длъжност, фирма)

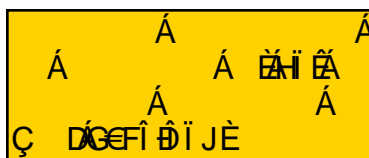
Дата:..... год.  
(съгласува се в случаите на чл. 52б, ал. 8 от НСГ)



ПЛАН-ИЗВЛЕЧЕНИЕ

в гори, собственост на ДГТ  
(държавата, община, юридическо лице, физическо лице)

Община/ДГС/ДЛС/УОГС ТП ДГС Белоградчик



ПРЕДСТАВИЛ:  
собственик/ упълномощен представител  
инж. Илиян Илиев - директор  
( ведомство, име, фамилия)

Дата: 07.03.2024 г.



ИЗГОТВИЛ:  
инж. Веселка Борисова – зам. директор на ТП ДГС Белоградчик  
(подпис, име, фамилия, длъжност, месторабота)

№ и дата на удостоверението за упражняване на лесовъдска практика: 5635/2012 г.

Място на издаване гр. Белоградчик

Отдел	Подотдел	Имот №	Землище	Залесена площ хектари	По лесоустройствен проект, горскостопански план, програма 2017 год.							Запас по лесоустройствен проект, горскостопански план, програма		Предвидено ползване по лесоустройствен проект,
					Състав	Възраст	Пълнота	Средна височина	Среден диаметър	Бонитет	Стопански клас, категория гора	На 1 хектар	На цялата площ	
1	2	3	4	5	6	7	8	9	10	11	12	13	14	15
197	п	62493. 240.15	Репляна	9,1	бк10	80	0,6	18,5	26	1	БкВП	195	1770	510
197	ж	62493. 240.8	Репляна	5,4	бк9 гбр1	80	0,7	18 17	26 20	2 2	БкВП	190 20	1030 100	310 30
												210	1130	340
1087	а	62339. 236.30	Раяновци	15,8	бк4 гбр1 зdB1 здгЛ1 срлЛ1 дчрш1 яв1	50	0,7	16 12 14 24 16 16 17	18 14 16 30 20 20 17	2 3 4 1 4 2	СмВП	75 15 10 55 20 20 25	1210 240 170 840 280 350 380	360 80 50 250 80 100 120
												220	3470	1040



## Указания за съставяне на план-извлечението:

1. План-извлечението се изготвя от физическо лице, вписано в публичния регистър на ИАГ по чл. 235 от ЗГ за дейността „изработване на горскостопански планове и програми и инвентаризацията на горските територии”.
2. План-извлечението се съставя отделно за всеки вид собственост по данните от лесоустройствените проекти, горскостопанските планове или програми, когато има такива, при спазване на изискванията на НСГ и разпоредбите на § 1, т.56 от Допълнителните разпоредби на Закона за горите.
3. Когато в състава на насаждението участват повече от един дървесен вид, разпределението на площта, запаса и размера на ползването по обем се посочват за всеки дървесен вид на отделен ред.
4. Колони № 3 и № 4 не се попълват за държавните гори.
5. Предложението за промяна на вида на сечта/насоката на стопанисване се подава в съответната регионална дирекция по горите, придружено с план-извлечението, обяснителна записка, а за случаите когато предлаганата сеч ще се провежда в част от насаждението и скица. Обяснителната записка включва най-малко – нормативно основание за изготвяне на план-извлечението; подотделите, за които се иска промяната; установени различия в таксационните характеристики и установени вследствие на теренни измервания запаси и ползване; причини, налагащи изготвянето на план-извлечението.
6. Протоколът на комисията по чл.52б, ал.6 или § 3, ал. 6 от НСГ и решението или становището на компетентния орган по околната среда по чл. 52б, ал.7 или §3, ал. 7 от НСГ се прилагат към план-извлечението и стават неразделна част от него, след което план-извлечението се одобрява по реда на чл. 52б, ал. 4 или § 3, ал.4 от НСГ.
7. Когато горскостопанският план или програма е в процес на изработване, насоките за стопанисване се определят с план-извлечение, като в случаите на сключен договор за изработването им план-извлечението се съгласува и с лицето, на което е възложено изработването.
8. Срокът на действие на план-извлечението е съгласно разпоредбите на чл. 52б, ал. 10 от НСГ.
9. Одобреното план-извлечение е неразделна част от съответния лесоустройствен проект, горскостопански план или програма.